


CRNA GORA
OPŠTINA BERANE
SLUŽBA GLAVNOG GRADSKOG ARHITEKTE
Broj:13-333/23-~~30~~
Berane:06.07.2023.g.

Glavni gradski arhitekta, rješavajući po zahtjevu Sekretarijata za planiranje i uređenje prostora br.07-332/23-119/2 od 15.06.2023.g., za izdavanje smjernica za usklađivanje spoljnog izgleda objekta iz planskog dokumenta, na osnovu čl. 87 i 88, stav 4 alineja 6 i člana 154 stav 8 i 9 Zakona o planiranju prostora i izgradnji objekata ("Sl.list CG" br.64/17,44/18,63/18,82/20 i 86/22), Odluke o imenovanju vršioca dužnosti glavnog gradskog arhitekta, br. 01-018/23-645 od 01.03.2023. godine i na osnovu smjernica za sprovođenje PPPN-a Bjelasica i Komovi („Sl. list CG“, br.04/11), utvrđuje:

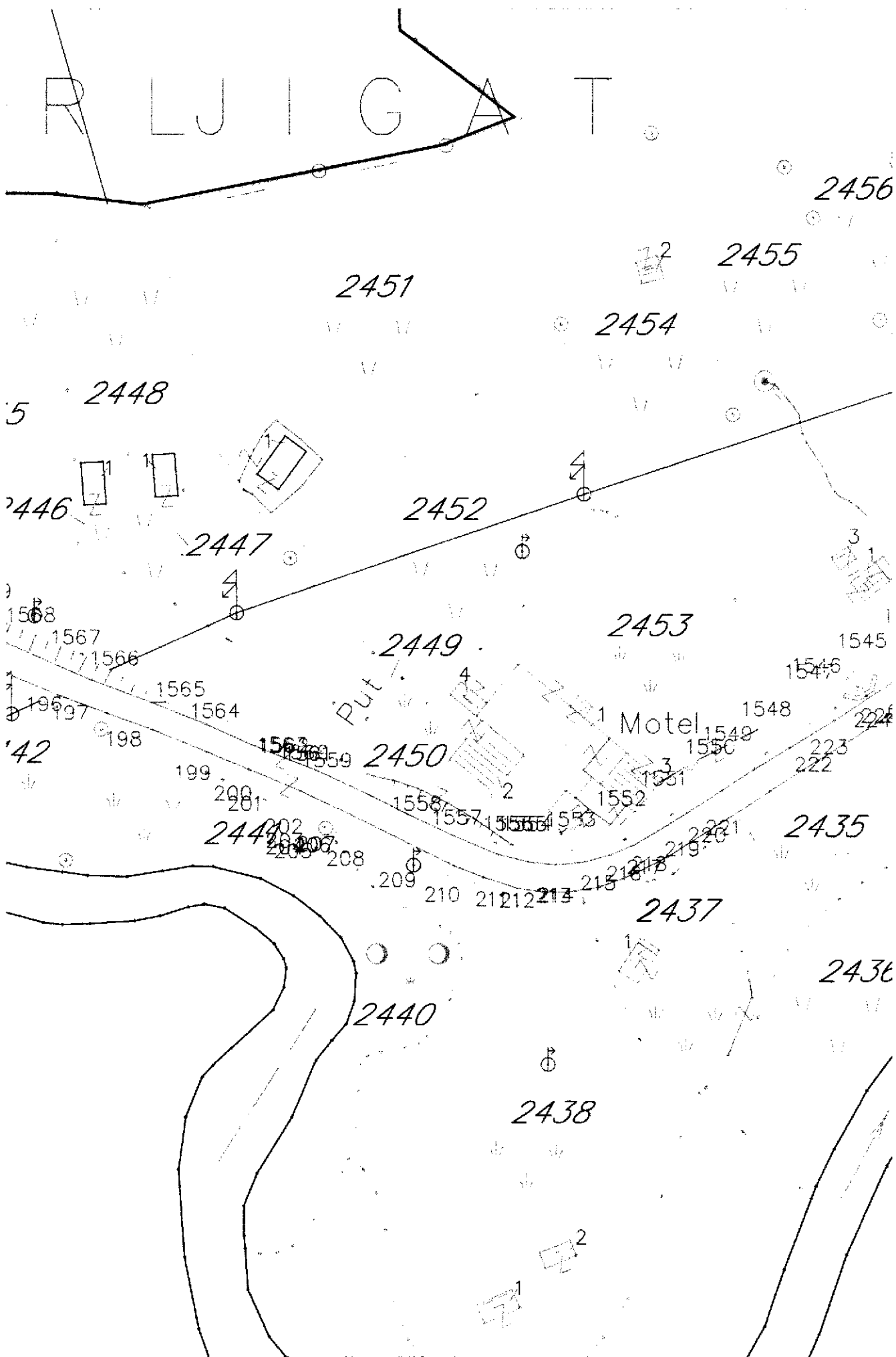
S M J E R N I C E

za usklađivanje spoljnog izgleda bespravnog objekta, investitora _____ iz Berana, izgrađenog na katastarskoj parceli br.2453/1 upisanoj u LN 33 KO Lubnice, u zahvatu PPPN "Bjelasica i Komovi" –Detaljna razrada "Planinski centar Jelovica"-bazno područje (Službeni list CG br.04/11). Lokacija se nalazi u zoni zelene površine u kojima nisu date smjernice za gradnju niti smjernice za oblikovnost i materijalizaciju.

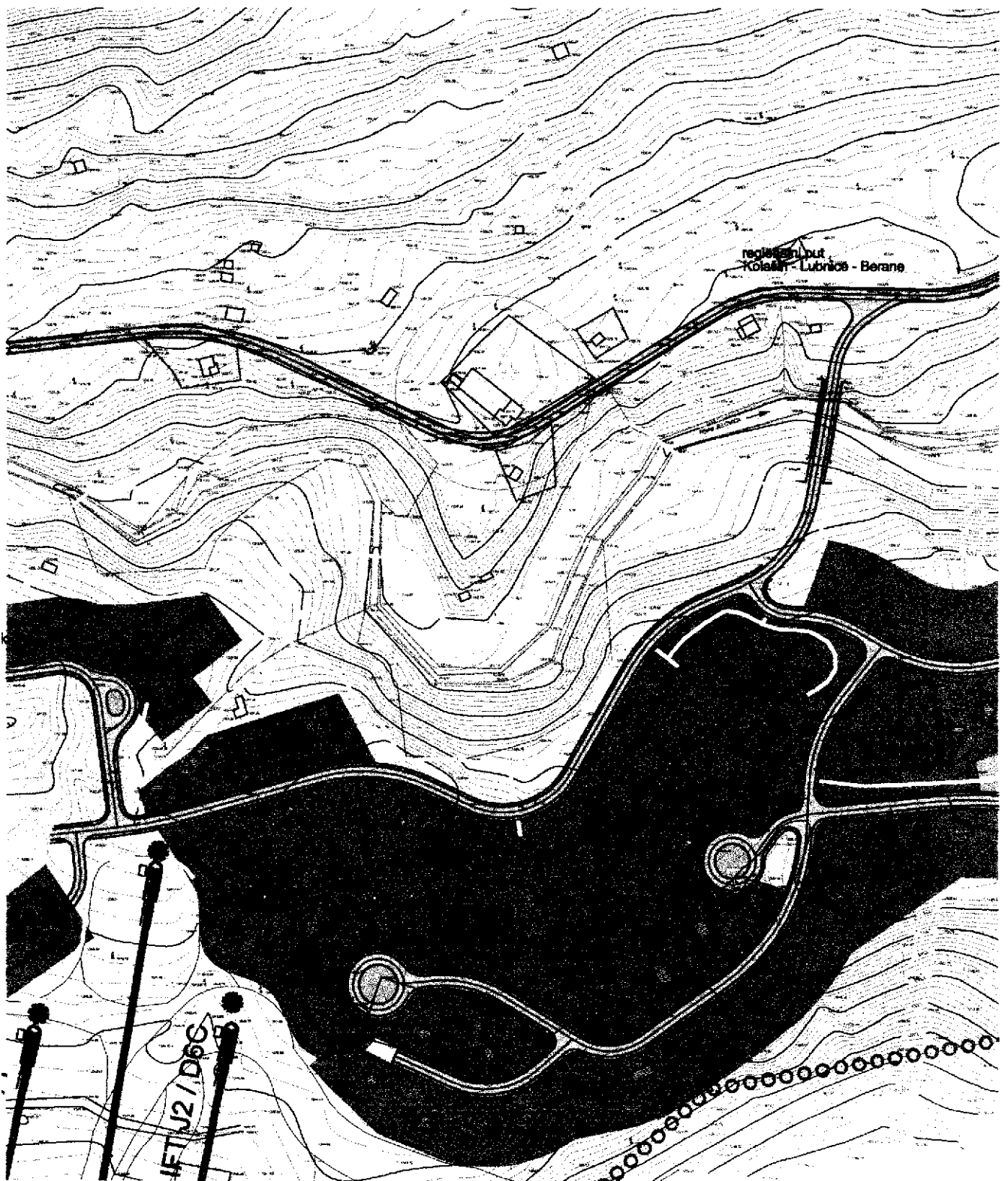
DOSTAVITI:1x Podnosiocu zahtjeva, 1x u predmetu i 1x a/a

Služba Glavnog Gradskog Arhitekta
Simeonovic-Vukovic d.i.a.

















KATSTARSKA PODLOGA



IZVOD IZ PPPN Bjelasica i Komovi ("Sl. list C.G.", br. 04/11),
 LOKACIJA: zona Detaljne razrade "PLANINSKI CENTAR JELOVICA"-bazno područje
 kat.parcela br. 2453/1 KO Lubnice
 PRILOG: namjena površina
 PODNOSILAC ZAHTJEVA: Sekretarijat za planiranje i uređenje prostora



LEGENDA

- | | | | |
|--|---|--|---|
|  granica zahvata |  zelenilo |  polazišna tačka lifta |  planinski restora |
|  granica urbanističke parcele |  površine za saobraćaj |  ski staze | kategorizacija ski staze |
|  planirani objekat |  pješačke staze |  hotel |  najlakša |
|  turističko naselje |  planirani lift |  parking |  najteža |