

Црна Гора
ОПШТИНА БЕРАНЕ

Датум пријема акта: 30.09.2022				
Орг.јед.	Клас.знак	Ред.број	Служба	Вриједност
13-333/22-59/2				

ОПШТИНА БЕРАНЕ

СЛУЖБА ГЛАВНОГ ГРАДСКОГ АРХИТЕКТЕ

Предмет: Допуна документације по позиву бр. 13-333/22-59


Поштована,


овим путем Вам достављам тражену документацију по Позиву за допуну захтјева за давање сагласности на идејно архитектонско рјешење.

С поштовањем,

Подносилац допуне

Веско Дубак





„PROGRES MV“ DOO BERANE
Agencija za geodetsko –katastarske poslove
IV Crnogorske br. 2, Berane 84300
Šifra djelatnosti 74204
PIB 02317575
PDV 60/31-00029-5
LICENCA 5-0185554/10
ŽIRO RAČUN 530-11884-57

Na zahtjev Dubak Veska, a na osnovu idejnog rješenja za vikendicu na kat.parceli br. 2184 KO Kurikuće, licencirana geodetska organizacija Agencija za geodetsko katastarske poslove „Progres MV“ Berane,

IZJAVLJUJE

Projektovani objekat- vikendica Dubak Veska, locirana je na kat.parceli br. 2184 upisana u listu nepokretnosti br. 137 KO Kurikuće prema urbanističko tehničkim uslovima izdatih od Opštine Berane.

Navedena lokacija ima saobraćajni prilaz sa puta, kat.parcela br. 2681 „nekategorisani putevi“ upisana u listu nepokretnosti br. 248 KO Kurikuće na ime opština Berane.

Berane, 26.09.2022.god



Direktor,
Majišić Vučeta, ing.geodezije

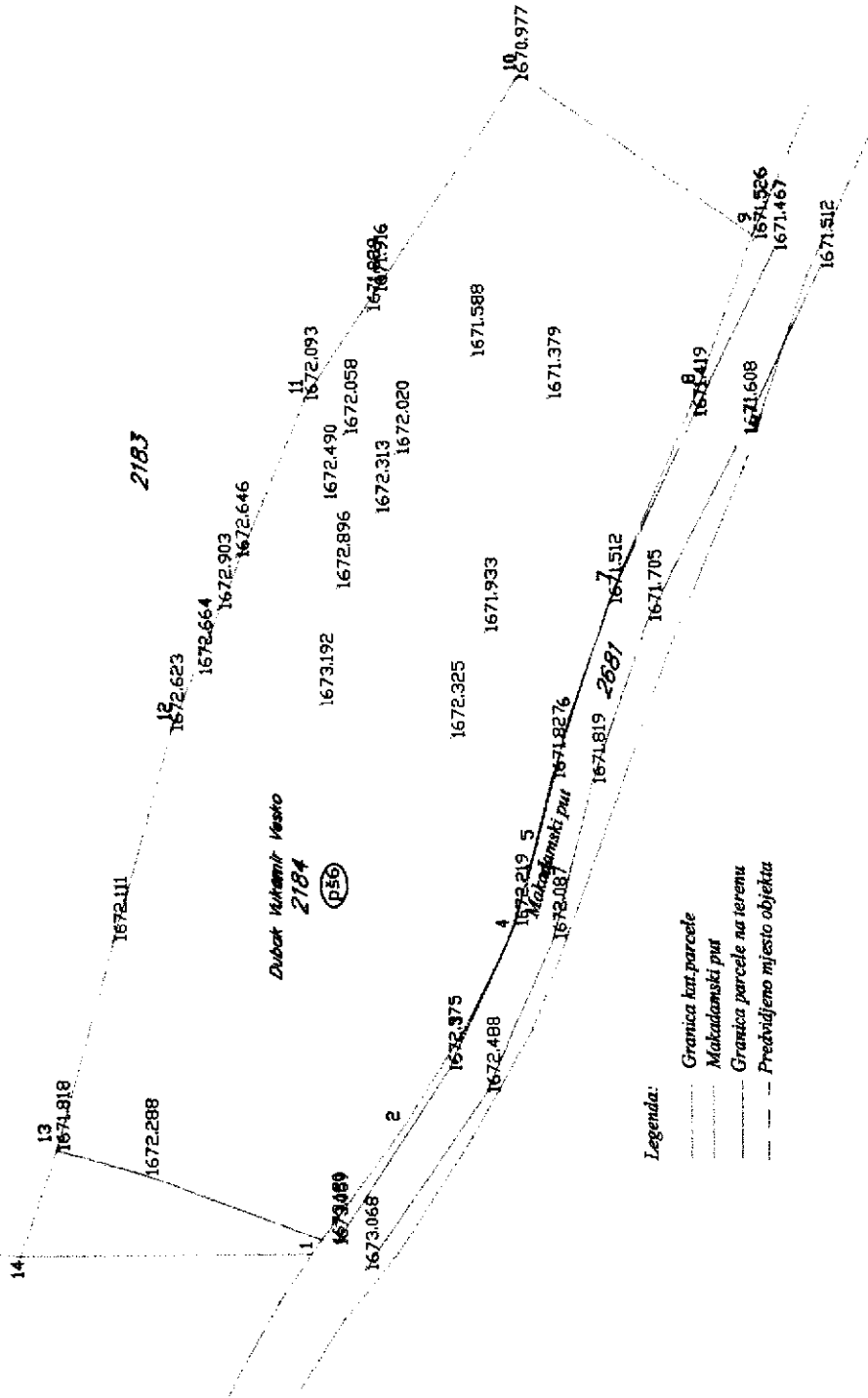
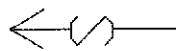
Majišić Vučeta

Crna Gora
Opština Berane
KO. Kurikauće

GEODETSKO - KATASTRARSKA PODLOGA

Razmjera 1:500

3/2
16.02.21



Koordinate kat. parc. 2184

1	7392674.580	4750993.980
2	7392682.950	4750987.840
3	7392689.540	4750983.670
4	7392696.330	4750980.380
5	7392702.420	4750978.570
6	7392710.820	4750976.420
7	7392719.680	4750973.260
8	7392732.910	4750967.580
9	7392743.480	4750963.870
10	7392754.480	4750979.620
11	7392732.560	4750994.260
12	7392710.640	4751003.280
13	7392482.180	4751011.120
14	7392474.520	4751013.720

Legenda:

- Granica kat.parcle
- Makadamski put
- Granica parcele na terenu
- Prethodjeno mjesto objekta

DOO. "PROGRES MV"

Mališić Vičeta ing. geodezije

Muhamed Bjeović



UPRAVA ZA KATASTAR
I DRŽAVNU IMOVINU

CRNA GORA

PODRUČNA JEDINICA
BERANE

Broj: 111-919-4796/2022
Datum: 29.09.2022.
KO: KURIKUĆE

Na osnovu člana 173 Zakona o državnom premjeru i katastru nepokretnosti ("Sl. list RCG" br. 29/07, "Sl. list CG" br. 73/10, 032/11, 040/11, 043/15, 037/17 i 17/18), postupajući po zahtjevu SL, , za potrebe izdaje se

LIST NEPOKRETNOSTI 137 - IZVOD

Podaci o parcelama

Broj	Podbroj	Broj zgrade	Plan Skica	Datum upisa	Potes ili ulica i kućni broj	Način korišćenja Osnov sticanja	Bon. klasa	Površina m ²	Prilog
2184			8 90	25/04/2013	ŠIŠKA	Pašnjak 6. klase NASLJEĐE		1880	1.50
								1880	1.50

Podaci o vlasniku ili nosiocu

Matični broj - ID broj	Naziv nosioca prava - adresa i mjesto	Osnov prava	Obim prava
2407975270017	DUBAK VUKOMIR VESKO DOLAC BB Berane	Svojina	1/1

Podaci o teretima i ograničenjima

Broj	Podbroj	Broj zgrade	PD	Redni broj	Način korišćenja	Datum upisa Vrijeme upisa	Opis prava
2184				1	Pašnjak 6. klase	11/05/2016	Nacionalni park Nepokretnost se nalazi u granicama nacionalnog parka „ Biogradska gora”

Naplata takse je oslobođena na osnovu člana 17 Zakona o administrativnim taksama ("Sl. list CG, br. 18/19). Naplata naknade oslobođena je na osnovu člana 174 Zakona o državnom premjeru i katastru nepokretnosti ("Sl. list RCG" br. 29/07, "Sl. list CG" br. 73/10, 032/11, 040/11, 043/15, 037/17 i 17/18).



Marijanović, Veribor, dipl. pravnik

CRNA GORA

UPRAVA ZA KATASTAR I DRŽAVNU IMOVINU

PODRUČNA JEDINICA: BERANE

Broj: 917/22-3/115

Datum: 27.09.2022.



Katastarska opština: KURIKUĆE

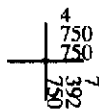
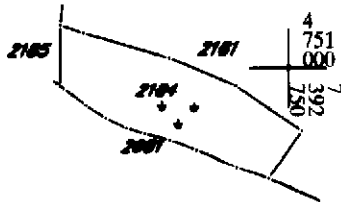
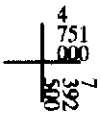
Broj lista nepokretnosti:

Broj plana: 8

Parcela: 2184

KOPIJA PLANA

Razmjera 1: 2500



IZVOD IZ DIGITALNOG PLANA

Obradio:

