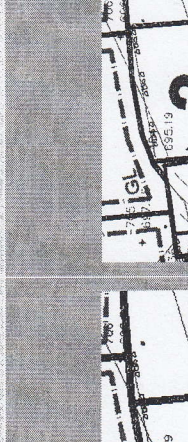

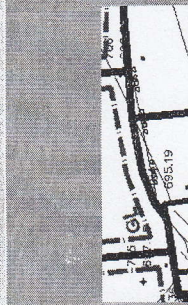

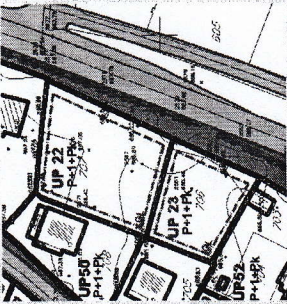
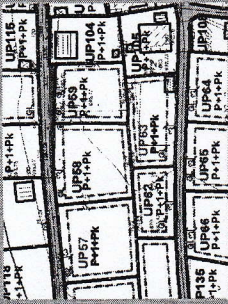
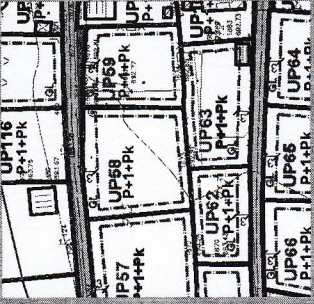


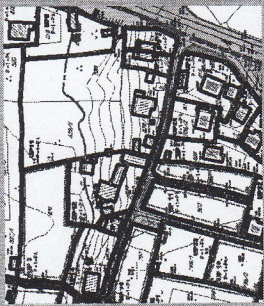
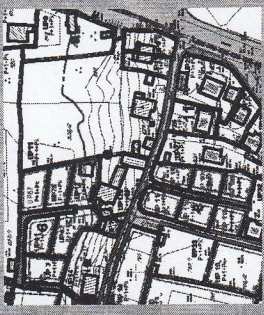
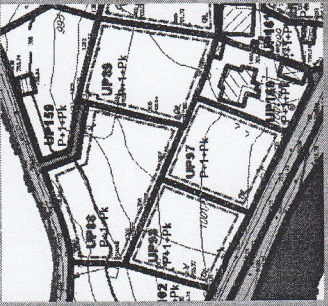
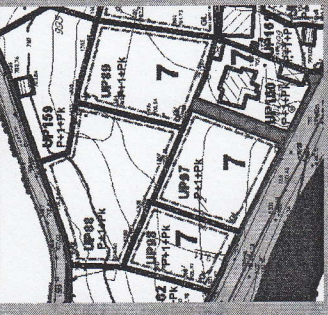
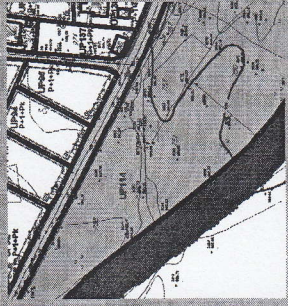
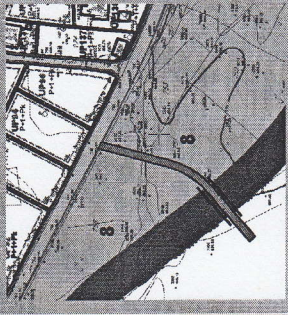
SPISAK PRIMJEDBI I PREDLOGA

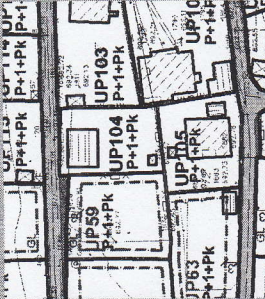
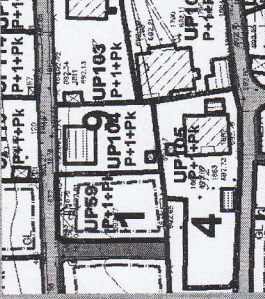
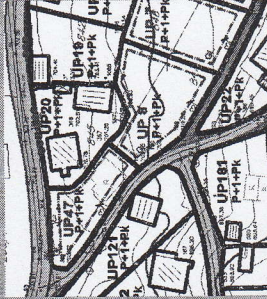

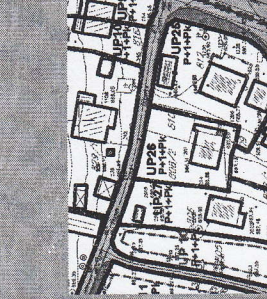

SA JAVNE RASPRAVE NA NACRT DUP-a „BISTRICA“

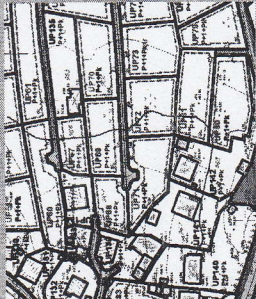
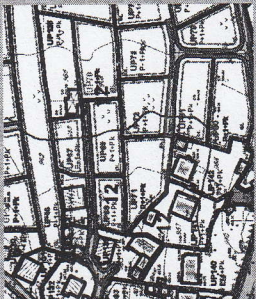
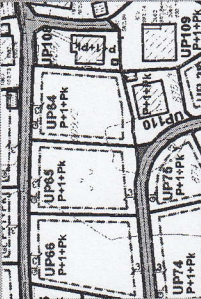



SA ODGOVORIMA OBRADIVAČA (RZUP-PODGORICA)

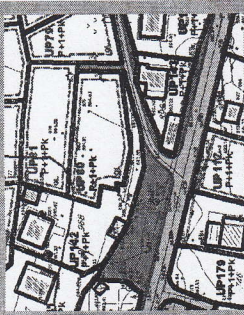
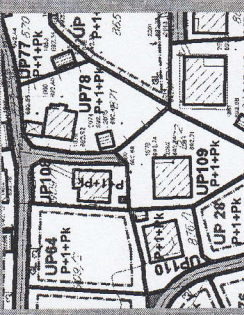
Redni broj	Ime i prezime	Broj kat. parcele	Pregled	Skica iz Nacrta plana	Skica korigovana po primjedbama	Odgovori
1 od 03.03.2015.	Ivanović Veselin	909/1, 909/2, 915/3	1.pdf			<p>Primjedba se prihvata.</p> <p>-UP 108 ostaje ista kao u Nacrtu plana.</p> <p>-UP59 je korigovana u skladu sa dostavljenim koordinatama.</p> <p>-kat.parcela 915/3 je podijeljena prema dostavljenim koordinatama (digitalnim).</p> <p>-između UP58 i UP59 formiran put koji nije postojao u Nacrtu plana.</p>
2 od 03.03.2015.	Bulić Dragomir	956/4	2.pdf			<p>Primjedba se prihvata.</p> <p>Formirana je UP u skladu sa dostavljenim koordinatama od strane Opštine. Parcela je većim dijelom ispoštovala katastarsku osim u južnom dijelu zbog planirane saobraćajnice koja omogućuje prilaz predmetnoj parceli, kao i ostalim urbanističkim parcelama.</p>

<p>3 od 03.03.2015.</p>	<p>Mališić Miloš</p> <p>706, 707</p> <p>3.pdf</p>		<p>Primjedba se prihvata. Izvršena podela na približno dve jednake parcele.</p>
<p>4 od 04.03.2015.</p>	<p>Božović Željko</p> <p>915/4, 912, 913</p> <p>4.pdf</p>		<p>Primjedba se prihvata. Izvršena parcelacija u skladu sa katastarskim stanjem. Ucrtan prilazni put do UP63.</p>
<p>5 od 04.03.2015.</p>	<p>Šoškić Nikola</p> <p>915/5</p> <p>5.pdf</p>		<p>Primjedba se prihvata. Izvršena korekcija urbanističke parcele prema dostavljenoj skici sa koordinatama.</p>

6	Joksimović Dragutin Dragan	830, 831, 803, 804, 805	6.pdf			<p>Primjedba se prihvata.</p> <p>1. Na kat parcelama 803,804,805 je izvršena preparcelacija u skladu sa dostavljenom skicom.</p> <p>2. Na kat.parceli 831 je izvršena preparcelacija prema dostavljenoj skici u većem delu, osim u južnom delu kat. parcele gde su urbanističke parcele poklopljene sa katastrom što skicom nije planirano.</p>
7 od 06.03.2015.	Raičević Miloš i Marko	1001/2, 1001/3, 1002/2	7.pdf			<p>Primjedba se djelimično prihvata.</p> <p>1. Izvršena preparcelacija prema imovinskom stanju u skladu sa dostavljenom skicom, s tim što je formiran kolski prilaz preko UP97 za potrebe UP 89 istog vlasnika.</p> <p>2. Interni prilaz iz Nacrta plana je ukinut jer sve parcele imaju omogućen kolski prilaz, a prilaz za UP 89 je objašnjen u stavci 1.</p>
8	Zečević Milan	751, 758	8.pdf			<p>Primjedba se prihvata.</p>

9	Radoje Mašović	915/2	9.pdf			<p>Primjedba se prihvata. Izvršena korekcija urbanističke parcele prema dostavljenoj skici sa koordinatama.</p>
10	Butrić Vuko i Božidar	845/2, 846, 847	10.pdf			<p>Primjedba se djelimično prihvata. Izvršena je preparcelacija prema dostavljenoj skici većim delom, osim u južnom delu kat.parcele gde je formiran prilaz novoplaniranim UP5,UP6,UP7,UP8.</p>
11	Raičević Boro	806, 807, 1 dje lovi 808/1 i 808/2	11.pdf			<p>Primjedba se prihvata. Izvršena korekcija urbanističke parcele prema dostavljenoj skici sa koordinatama od strane Opštine.</p>

<p>12 od 16.03.2015.</p>	<p>Delević Milić</p>	<p>967, 907, 908</p>	<p>12.pdf</p>			<p>Primjedba se djelimično prihvata. Katastarske parcele 908 i 967 su korigovane u skladu sa skicom i koordinatama dobijenih od Opštine. Kat. parcela 907 je ispošovana većim delom, osim u severnom delu parcele gde je formiran prilaz za nekoliko urbanističkih parcela.</p>
<p>13</p>	<p>Obradović Vojislav Obradović Ljubomir</p>	<p>909/2</p>	<p>13.pdf</p>			<p>Primjedba se prihvata. U odnosu na Nacr. plana izvršena je korekcija puta i isti je ukinut kod UP110.</p>
<p>14</p>	<p>Raičević Grujica Raičević Radojica</p>	<p>902, 877</p>	<p>14.pdf</p>			<p>Primjedba se prihvata. 1. U odnosu na Nacr. plana izvršena je korekcija puta i isti je ukinut kod UP110. 2. Lokacija trafostanice pomena istočno na račun kolsko-pešačke površine iz Nacrta plana.</p>

15	Bojović Nebojša	874, 875, 876/1, 876/2	15.pdf			<p>Primjedba se prihvata.</p> <p>1. U odnosu na Nacrt plana izvršena je korekcija puta i isti je ukinut kod UP110. Od UP 75 i UP110 iz Nacrta plana formirana je jedna urbanistička parcela. Kat. parcele 875 i 876/2 ostaju iste kao u Nacrtu plana.</p>
16	Božović Ilija	905/2, 968/2	16.pdf			<p>Primjedba se prihvata.</p> <p>1. Put je izmešten severnije i proširena je UP143.</p> <p>2. Na kat. parceli 905 je formirana urbanistička parcela i ostavljen kolosko-pešački prilaz za UP142.</p>
17	Milan Zonjić	872	17.pdf			<p>Primjedba se ne prihvata</p> <p>UP 109 je formirana u granicama katastarske parcele 872. Predmetni put se na overenoj geotetskoj podlozi nalazi na kat. parceli 873 i isti je u Upravi za nekretnine upisan kao Javni putevi.</p>

Podgorica
24.04.2015.

Republički zavod za urbanizam i projektovanje
Obrađivač

Izvršni direktor

Dušan Džudović, dipl.ing.arh.